

# Vítejte na Hlučínsku

[www.hlucinsko.eu](http://www.hlucinsko.eu)



Tento materiál byl vydán v rámci projektu reg. č. CZ.3.22/3.3.04/11.02632 s názvem „PARTNERSTVÍM K POZNÁVÁNÍ REGIONU / PARTNERSTWO DO POZNAWANIA REGIONU“ za finanční podpory z Operačního programu přeshraniční spolupráce Česká republika – Polská republika 2007 - 2013.



EVROPSKÁ UNIE / UNIA EUROPEJSKA  
EVROPSKÝ FOND PRO REGIONÁLNÍ ROZVOJ / EUROPEJSKI FUNDUSZ ROZWOJU REGIONALNEGO  
PŘEKRAČUJEME HRANICE / PRZEKRACZAMY GRANICE

## Vítejte na Hlučínsku

**J**ste na cestách a Vaše povinnosti Vás zavály do Slezska? Nebo teď sedíte v klidu Vašeho doma a plánujete si, co s Vaším volným časem? Tak promažte své kolo nebo nasedněte do auta, autobusu či vláčku, nastavte si své GPS navigátory a přijeďte se k nám podívat. Hlučínsko je bez přehánění zajímavým a svérázným regionem, který Vám má co nabídnout.

Hlučínsko je malebným koutem nacházejícím se mezi řekami Opavou a Odrou, v blízkosti měst Opava a Ostrava a hranice s Polskem. Je krajinou rozlehlých úrodných lánů, zelených lesů a vodních ploch, oplývající nejen přírodními krásami, ale také množstvím dochovaných kulturních památek, pestrou škálou architektonických a řemeslných zajímavostí, folklórními tradicemi, pohostinností a přátelským duchem.



## Trocha informací o Hlučínsku

**R**egion Hlučínska je charakterizován specifickým historickým i národnostním vývojem, který se utvářel po dobu několika staletí. Až do roku 1742 bylo součástí země koruny české; po rakousko-pruských válkách a následném podepsání vratlavského míru se stalo Hlučínsko spolu s dalším dotčeným územím Slezska součástí Pruska. Tato událost měla na následný historický, národnostní i lingvistický vývoj regionu velký vliv. Po ukončení I. světové války bylo území Hlučínska, respektive jižní část původního ratibořského okresu, rozhodnutím Pařížské mírové konference přiznáno Československu, jehož součástí se stalo v únoru 1920. Následkem dlouhodobého historického vývoje byla tato oblast v r. 1938 přičleněna německé říši. Od r. 1945 je Hlučínsko opět součástí českých zemí a zůstává specifickým národnostním a kulturním fenoménem.



## HLUČÍNSKEM ZA HISTORIÍ A POZNÁNÍM

**Z**ajímají Vás dějiny, odkrýváte rádi historické vazby a poznáváte významné osobnosti? Hlučínsko Vám nabízí bohatou kolekci zámků se zajímavými expozicemi, muzea a další objekty, které Vám mohou odhalit dějinné souvislosti a vývoj tohoto regionu. Nachází se zde řada památníků padlých, vojenská opevnění táhnoucí se celým Hlučínskem, vedle toho také pevnost Křižovatka ve Velkých Hořticích a pohřebiště Rudé armády v Hlučíně.



## Hlučín: Zámek/muzeum

Původně pozdně gotický zámek z počátku 16. století dnes tvoří trojkřídlá jednoposchodová budova. V jeho prostorách je umístěno Muzeum Hlučínska, které je zaměřeno na město Hlučín a region Hlučín-ska v jeho historických hranicích.

Adresa: Zámecká 4, Hlučín

Otevřeno: Po – Pá 8<sup>30</sup> – 12<sup>00</sup>, 13<sup>00</sup> – 17<sup>00</sup> hod.

So – Ne a svátky: 9<sup>00</sup> – 11<sup>30</sup>, 14<sup>00</sup> – 17<sup>00</sup> hod.

(sobota je otevřena pouze v době letních prázdnin)

Kontakt: 595 041 337, [www.muzeum.hlucin.com](http://www.muzeum.hlucin.com)

GPS: 49°53'47.271"N, 18°11'7.554"E



## Kravaře: Zámek/muzeum

Výstavba zámku probíhala v letech 1649 - 1662. V letech 1721 – 1728 byl zámek přestavěn v duchu vrcholného baroka. V roce 1937 vypukl na zámku rozsáhlý požár, jehož následky zahladila celková rekonstrukce, která skončila v roce 1970. Zámecké muzeum nabízí dvě stálé expozice. Menší prostor tvoří ukázkou života vesnického lidu na Hlučínsku v 19. století. Její součástí jsou vzácné restaurova-

né korouhve z počátku 19. stol. V dalších sálech navozuje expozice atmosféru života Eichendorffů na zámku v 18. století. Zadní trakt uzavírá zámecká kaple archanděla Michaela z roku 1662 s jedinečnou barokní výzdobou z let 1727 – 1730. Kolem budovy zámku se rozprostírá park budovaný v anglickém stylu. Část parku je součástí 18-ti jamkového hřiště.



Adresa: Alejní 24, Kravaře

Otevřeno: Duben a říjen: pouze soboty a neděle od 10<sup>00</sup> do 16<sup>00</sup> hod.

Květen – září: denně mimo pondělí od 9<sup>00</sup> do 17<sup>00</sup> hod.

Kontakt: 553 671 201, [www.kravare.cz](http://www.kravare.cz)

GPS: 49°55'43.47"N, 17°59'56.98"E

## Velké Hoštice: Zámek

V roce 1754 zakoupil Velké Hoštice Ignác Dominik, hrabě Chorýnský z Ledské, který nechal na místě původního šlechtického sídla postavit v 60. letech 18. století nový pozdně barokní zámek s bohatým rokokovým dekorem podle plánů ostravského stavitele Jakuba Panka. V současnosti je zde umístěna archeologická výstava, ve sklepních prostorách funguje vinotéka a v okolí zámku je nádherný park.

Adresa: Zámecká 195, Velké Hoštice  
Kontakt: [www.hostice.cz](http://www.hostice.cz)  
GPS: 49° 55' 60.00"N, 17° 58' 20.00" E



## Bolatice: Zámek

Barokní zámek s raně barokním portálem byl postaven v letech 1724 až 1748. V současné době je zámek po celkové rekonstrukci a stal se sídlem obecního úřadu. Na venkovní zdi zámku je umístěna busta spisovatele Augusta Scholtise (1901 - 1969).

Adresa: Hlučínská 95/3, Bolatice  
Kontakt: [www.bolatice.cz](http://www.bolatice.cz)  
GPS: 49°57'8.3"N, 18°4'52.98"E



## Dolní Benešov: Zámek

Klasicistní zámek ve středu obce sestávající se ze dvou objektů. Jádrem zámku je ze 16. století a v 17. století k němu byla přistavěna dvoupatrová barokní budova. Z původní tvrze se zachoval kamenný portál z r. 1498 se znakem pánů z Drahouš. Součástí budov je zámecká kaple. Jsou zde vystaveny originály barokních soch Immaculaty a Jana Nepomuckého a další mobiliář především duchovního charakteru. Součástí zámku je také anglický park o rozloze 1,7 ha. V parku je umístěn památník Cypriána Lelka – buditele slezského lidu. K poslední přestavbě zámku došlo v roce 1924. Dnes je zde sídlo městského úřadu.



Adresa: Hájecká 65, Dolní Benešov  
Kontakt: [www.dolnibenesov.cz](http://www.dolnibenesov.cz)  
GPS: 49°55'1.05"N, 18°6'55.71"E

## Chuchelná: Zámek Lichnovských

Raně barokní zámek ze 17. století byl postaven Jiřím Lichnovským. Roku 1853 byl přistaven Dům kavalírů k ubytování hostů. Zámek sloužil jako lovecká rezidence, navštívil jej německý císař Vilém II. V parku byla postavena v 19. století hrobka knížat Lichnovských. Od roku 1952 je zde rehabilitační ústav. V areálu zámku se nachází také zámecký park o rozloze 5,5 ha.

Adresa: Chuchelná  
Kontakt: [www.chuchelna.com](http://www.chuchelna.com)  
GPS: 49°59'17.19"N, 18°7'4.19"E





## Šilheřovice: Zámek

Trojkřídlý zámek v klasicistním a částečně novobarokním slohu na místě zaniklé renesanční tvrze. V parku stojí pavilon zvaný Lovecký zámeček, Švýcárna a bazén se sousoším. V současné době je v majetku firmy Brioni a slouží ke komerčním účelům (pořádání svateb, večírků, přednášek, školení apod.) a park je součástí golfového hřiště.

Adresa: Zámecká 1, Šilheřovice  
Kontakt: [www.silherovice.cz](http://www.silherovice.cz)  
GPS: 49°55'34.59"N, 18°16'28.91"E



## Hlučín: Radnice

Pozdně klasicistní stavba z roku 1868 stojí uprostřed jihovýchodní strany Mírového náměstí. V roce 2004 bylo v levé části budovy přistavěno nové křídlo. V současné době je zde sídlo Městského úřadu Hlučín.

Adresa: Mírové náměstí 23, Hlučín  
Kontakt: [www.hlucin.cz](http://www.hlucin.cz)  
GPS: 49°53'47.277"N, 18°11'15.000"E



## Areál čs. opevnění v Hlučíně - Darkovičkách

Ojedinelý obranný systém je unikátní a jedinečnou, evropsky ceněnou, technickou a stavební památkou. Pevnost „Alej“ je nejzachovalejším pěchotním srubem v České republice. Výzbroj a vybavení opevnění je autentické z roku 1938. Všechny objekty spojuje naučná stezka.

Adresa: Hlučín - Darkovičky  
Otevřeno: duben, květen a říjen: Čt - Pá 9<sup>00</sup> - 15<sup>30</sup>,  
So - Ne 11<sup>00</sup> - 17<sup>00</sup>; červenec - srpen: Út - Pá 9<sup>00</sup> - 17<sup>00</sup>,  
So - Ne 11<sup>00</sup> - 17<sup>00</sup>  
listopad - březen - pouze pro předem ohlášené návštěvy  
Kontakt: 595 051 110; [www.szmo.cz](http://www.szmo.cz)  
GPS: 49°55'31.098"N, 18°13'16.109"E



## Hrádek Závada („Švédská šance“)

Zachovalé, poměrně mohutné opevnění, pozůstatek středověkého hrádku se nachází v Panském lese vpravo od hlavní silnice Závada - Bohuslavice. Vlastní jádro má rozměry 26 x 22 m, první příkop má šířku 14 m při vrcholu a 2 m u dna, druhý příkop 10 m při vrcholu a 1,5 m u dna.

Adresa: Závada  
Kontakt: [www.zavada.cz](http://www.zavada.cz)  
GPS: 49° 57' 01.86"N; 18° 10' 20.38"E

## Novogotický areál kostela sv. Bartoloměje v Kravařích

Nejstarší částí stavby je bílá renezanční věž z 1. třetiny 16. století. Novogotická chrámová loď je pak dílem významného místního stavitele Josefa Seyfrieda (1865 - 1923), stejně jako celý areál kolem kostela, který tvoří fara, bývalý klášter Sester Božího srdce (dnes sídlo Městského úřadu Kravaře). Novogotický areál vznikl na přelomu 19. a 20. století, kostel byl vysvěcen v roce 1896.

Adresa: Náměstí 404/41, Kravaře u Hlučína  
[www.farnost.kravare.cz](http://www.farnost.kravare.cz)

GPS: 49°55'53.461"N, 18°0'14.471"E



## Hlučínské hradby

Jedná se o poměrně rozsáhlé zbytky středověkého opevnění postaveného z větší části v roce 1534. Městské hradby jsou dokladem jeho dřívějšího rozsahu a patří k nejstarším dochovaným památkám města. Majitel panství Bernard ze Zvole dokončil v roce 1534 hradební opevnění s branami Opavskou a Ostravskou a třinácti baštami.

Adresa: Informační centrum, Zámecká 4, Hlučín  
[www.info.hlucin.com](http://www.info.hlucin.com)

Kontakt: [infohlucin@centrum.cz](mailto:infohlucin@centrum.cz)



## Hlučín: Krömerova vila

Jedinečný příklad organické avantgardní architektury u nás. Autorem projektu byl akad. arch. Lubomír Šlapeta. Jedná se o zděnou omítanou dvoupodlažní vilu rozvíjenou na obdélném půdorysu, boční strany jsou konvexně vypjaté, stavba je ukončena plochou střechou s obíhající atikou. Druhé nadzemní podlaží je zvýrazněno terasou s nepravidelným půdorysem, pod níž je situován skleník se skleníkovými okny.

Adresa: Čs. armády 10, Hlučín

Kontakt: [infohlucin@centrum.cz](mailto:infohlucin@centrum.cz)

GPS: 49°54'1.762"N, 18°11'15.457"E



## Bohuslavice: Struhálův dub

Struhálův dub – dub letní, *Quercus robur*, významný orientační strom, který byl 1. 9. 2011 vyhlášen za památný strom. Obvod kmene ve výšce 1,3 m je 660 cm. Výška stromu 27 m, šířka koruny 19 m. Roste na okraji lesa severně od obce. Je nápadný svou polohou u staré kupecké cesty. Na kmeni je v různých výškách více zastřešených dutin po vylomených větvích. Spodní část kmene je celistvá. Je zde umístěn obrázek Panny Marie.

Adresa: Poštovní 119, Bohuslavice

Kontakt: [obec@bohuslavice.eu](mailto:obec@bohuslavice.eu)

GPS: 49°57'13,613"N, 18°7'27,756"E




## Sakrální stavby

Na území Hlučínska se nachází řada významných sakrálních staveb, z nichž mnohé jsou významnými nebo státem chráněnými památkami. Jsou jimi například **kostel Nejsvětější Trojice v Bohuslavicích** (18. stol.), **kostel sv. Stanislava v Bolaticích** (18. stol.), **kostel sv. Martina v Dolním Benešově** (18. stol.), **kostel sv. Jana Křtitele v Hlučíně** (16. stol.), dřevěný **kostel**


**sv. Petra a Pavla v Hněvošicích** (18. stol.), **chrám sv. Mikuláše v Ludgeřovicích** (20. stol.), **kostel narození Panny Marie v Oldřišově** (19. stol.), **kostel sv. Vavřince v Píšti** (18. stol. významné poutní místo), **chrám sv. Jana Křtitele v Sudicích** (20. stol.), **kostel sv. Jiří v Třebomí** (18. stol.), **kostel sv. Jana Křtitele ve Velkých Hošticích** (18. stol.), **kostel Nanebevzetí Panny Marie v Kobeřicích** (19. stol.), **židovský hřbitov a Wettekamppova hrobka v Hlučíně** a mnohé další.



Bělá



Bohuslavice



Bolatice



Darkovice




Dolní Benešov



Chuchelná



Hněvošice



Hať



Hlučín



Služovice



Kozmice



Kobeřice



Oldřišov



Ludgeřovice



Stěpánkovice



Hlučín



Chlebičov




Třebom



Píšť



Závada




Vřesina



Dolní Benešov



Hněvošice



Kravaře



Rohov



Markvartovice



Hlučín



Strahovice



Šilheřovice



Velké Hořice



Sudice



Hlučín



# HLUČÍNSKEM ZA FOLKLÓREM

## Skansen lidových tradic a řemesel Bolatice

Skansen byl vybudován v roce 2002 a je jedinečnou ukázkou života na vesnici před více jak 80 léty. Návštěvníci si zde mohou prohlédnout obytné části domu (jizbu, kuchyň, místnost služky), prádelnu, stáj pro koně, chlév pro krávy, srubek (špýchar) aj. V dalších dvou místnostech, kůlně a stodole se mohou seznámit s řemeslnými nástroji, zemědělskými stroji a nářadím používaným v domácnosti a při práci na statku. V areálu skanzenu se kromě prohlídek konají také kulturně společenské akce tradičního lidového charakteru.

Adresa: ul. Svobody, Bolatice

Otevřeno: červen: Ne / 14<sup>00</sup> - 18<sup>00</sup> hod.

červenec - srpen: So - Ne 14<sup>00</sup> - 18<sup>00</sup> hod.

září: Ne / 14<sup>00</sup> - 18<sup>00</sup> hod.


Kontakt: 553 654 999, [www.bolatice.cz](http://www.bolatice.cz)

GPS: 49°57'8.98"N, 18°5'4.3"E



## Lidová architektura

Na Hlučínsku se nachází řada zajímavých dokladů lidové architektury, které představují historii a život obyvatel regionu v minulosti. Příkladem může být třeba **areál statku** z 19. stoléní v **Rohově**, dřevěný **sруб** v **Markvartovicích** nebo soubory špýcharů, které můžete vidět například v **Rohově**, **Chuchelné**, **Kobeřicích** nebo **Strahovicích**.



## Lidové slavnosti

Na Hlučínsku se každoročně koná velký počet lidových slavností, z nichž mnohé mají dlouhodobou a historickou tradici. **Dožínky** se konají například v **Bolaticích**, **Dolním Benešově** nebo **Hati**. Tradiční **odpusty** se konají kupříkladu v **Pišti**, **Kravařicích**, **Kobeřicích**, **Sudicích**, nebo **krmáše** v **Dolním Benešově** či **Hlučíně**.

Ve **Lhotce**, která je nyní městkou částí statutárního města Ostrava, se tradičně koná **Honění krále**, které připomíná údajnou historickou příhodu honění a chycení švédského krále za 30-ti leté války. Svou tradici má folklórní festival „KOLAJA“, který se koná v **Hati** a je přehlídkou folklórních souborů nejen

z Hlučínska. Aktuální informace o konání jednotlivých slavností najdete na stránkách [www.hlucinsko.eu](http://www.hlucinsko.eu). Přijďte se na některou ze slavností podívat a nezapomeňte na nich ochutnat tradiční a skvělé **hlučínské koláče!**





**Rozloučení s masopustem** Maškarní průvody, maškarní zábavy spojené s pochováním basy na ukončení období zábavy a plesů (Bolatice, Kobeřice, Chlebičov atd.).



**Kácení máje** Na konci května se scházejí lidé z obce i okolí, aby pokáceli „Májku“ a společně se pobavili (Bolatice, Kravaře, Kozmice, Štěpánkovice atd.).



**Odpuštěny** Slavnosti svátků patronů kostela lákají desítky tisíc lidí do Kravař a tisíce do Přistě či Kobeřic (srpen).



**Dožínky** Slavnosti po ukončení žni, dožínková mše na poděkování za úrodu, lidové slavnosti, předání dožínkového věnce hospodářům. Bolatice (konec srpna), Vřesina (3. sobota v srpnu), Hať (konec srpna), Dolní Benešov, Hlučín - Darkovičky (srpen).



### Vánoční trhy a Živé betlémy

Druhý adventní víkend navštěvují největší vánoční trhy v Kravařích tisíce lidí. I v dalších obcích a měsících Hlučínska se konají vánoční výstavy a trhy (Velké Hoštice, Malé Hoštice, Bolatice, Bohuslavice, Ludgeřovice atd.). Živé betlémy můžete navštívit v Bohuslavicích či Strahovicích.



### Folklorní a jiné přehlídky

Vystoupení folklorních souborů z Hlučínska a dalších souborů:

- Festival kultury Hlučínska a řemesel v Hlučině (červenec)
- Kolaja v Hati (listopad, 1x za dva roky)
- Setkání chrámových sborů (září)
- Štěrkovna Open Music (červenec) - hudební festival v Hlučině

Na Hlučínsku se během roku koná na 2000 různých akcí a pokud je chcete navštívit, informujte se na [www.hlucinsko.eu](http://www.hlucinsko.eu) nebo se inspirujte záběry na [www.hlucinsko.tv](http://www.hlucinsko.tv).

## HLUČÍNSKEM ZA SPORTEM A ZÁBAVOU

Propadli jste již kouzlu vzrušení na drive nebo soustředění při putování? Potom Vám Hlučínsko nabízí kvalitní zázemí pro Vaše golfové úspěchy.

### Zámecký golf klub Kravaře

Zámecký golf club Kravaře je citlivě zasazen do anglického parku kolem barokního zámku a staleté stromy a mnohé vodní toky určují jedinečný charakter tohoto hřiště. V zámeckém parku je vybudováno nové 18-ti jamkové hřiště, které je určeno nejen profesionálům, ale zejména všem, kteří si chtějí tento atraktivní sport vyzkoušet.

Adresa: Alejní 26, Kravaře

Otevřeno: 9<sup>00</sup> - 19<sup>00</sup> hod.

Kontakt: 553 673 202, [www.golf-kravare.cz](http://www.golf-kravare.cz)

GPS: 49°55'44.02"N, 17°59'57.19"E



**Centrum-S** v Ludgeřovicích nabízí celoroční možnost konání sportovních utkání, tenisových, badmintonových, florbalových turnajů, nejrůznějších cvičení, sálové kopané a spousty dalších nejen míčových her. Sídlo úspěšného oddílu karate SK NIPPON Ludgeřovice. K dispozici je velká a malá sportovní hala, včetně potřebného zázemí. Součástí je také sport bar a ubytovna.

Adresa: Nad Nádražím 1405/32, 747 14 Ludgeřovice, tel.: +420 595 048 165,

Mob.: +420 608 888 751, [www.centrum-s.cz](http://www.centrum-s.cz), GPS 49°53'31.952"N, 18°14'4.018"E

## Park Golf Club Šilheřovice

Park Golf Club patří mezi nejkrásnější golfová hřiště v České republice. 18-ti jamkové hřiště se nachází v nádherném prostředí zámeckého parku a je místem konání velmi důležitých golfových soutěží. První golfový turnaj se zde konal v roce 1970.

Adresa: Dolní 412, Šilheřovice  
Otevřeno: 8<sup>00</sup> - 20<sup>00</sup> hod.  
Kontakt: 595 054 144, [www.golf-ostrava.cz](http://www.golf-ostrava.cz)  
GPS: 49°55'44.16"N,18°16'51.63"E



## Sportovní letiště Dolní Benešov – Zábřeh

Vznesete se aspoň na chvíli do oblak a prohlédnete si shůry krásy Hlučínska. Zde je možno zajistit vyhlídkové lety či seskoky padákem. Seskoky zájemců probíhají na cvičných padácích typu křídlo z výšky 1 100 až 1 200 metrů nad zemí s automatickým otevřením padáku.

Adresa: Dolní Benešov - letiště Zábřeh  
Otevřeno: duben - listopad: So, Ne a státní svátky.  
Kontakt: 553 655 077, [www.lkza.cz](http://www.lkza.cz)  
GPS: 49°55'41.99"N,18°4'41.99"E



## Lanek Park - Hornické muzeum

Hornické muzeum v Ostravě - Petřkovicích je největším hornickým skanzenem u nás. Na kopci Lanekdu jsou viditelné výchozy slaje černého uhlí. Byla zde nalezena slavná Landecká Venuše. V areálu jsou ukázky dobývací techniky a ve vnitřních expozicích ukázky z historie dolování uhlí. Také se zde nachází sportovní centrum Sport aréna Lanek.

Adresa: Pod Lanekem 64, Ostrava - Petřkovice  
Otevřeno: Expozice: Po - Ne 9<sup>00</sup> -18<sup>00</sup> hod.  
Areál: Po - Ne 9<sup>00</sup> -19<sup>30</sup> hod.  
Kontakt: 596 131 803, [www.muzeumokd.cz](http://www.muzeumokd.cz)  
GPS: 49°51'59.11"N,18°15'41.27"E



## Klidová a relaxační zóna v Bělé

V okolí obce Bělá se nachází léčivý pramen Židlo, vyvěrající z veliké hloubky, dále pak Priessnitzovy koupele, bazénky s léčivou vodou o teplotě 8°C až 15°C a taktéž křesťanský kruhový labyrint inspirovaný francouzským labyrintem v Chartres. Zajímavostí je také Diagnostická stezka, která vede okolo lesu Pavlačka.

Adresa: Bělá 150  
Kontakt: [urad@obecbela.cz](mailto:urad@obecbela.cz)  
GPS: 49°58'18.38"N,18°9'6.28"E





## Sport aréna Landek

V areálu Landek Parku se nachází řada sportovišť a dalších možností, jak provozovat pohybové aktivity. Tenisový areál SPORT ARÉNA LANDEK (2 kryté kurty v přetlakové hale, 2 venkovní kurty, tenisová škola), dva kurty pro plážový volejbal, malé lanové centrum – nízké lanové překážky, badminton, petanque, cyklostezka, asfaltové hřiště, cyklokrosová dráha, bowling, dětská mini ZOO.

Adresa: Pod Landekem 64, Ostrava - Petřkovice  
Kontakt: landekpark@vitkovice.cz  
www.sportlandek.cz  
GPS: 49°51'59.11"N, 18°15'41.27"E



## Buly Aréna v Kravařích

Buly Aréna nabízí ledovou plochu, tenisovou halu, bowlingovou dráhu, dětské a fotbalové hřiště, Adventure Golf, fitness a hotel s restaurací. Buly Aréna představuje skvělé zázemí pro aktivní sport i rekreaci.


Adresa: Kostelní 360/28, Kravaře  
Otevřeno: 8<sup>00</sup> – 23<sup>00</sup> hod.  
Kontakt: 553 653 937, www.bulyarena.cz  
GPS: 49°55'59.43"N, 18°1'41.6"E



## Sportovní hala Hlučín

Hala je vybavena veškerým zařízením umožňujícím pořádání regulérních zápasů v basketbalu, volejbalu, házené či sálové kopané. K dispozici je bowling, sauna, solárium.

Adresa: Tyršova 5a, Hlučín  
Kontakt: 595 043 677, www.sra-hlucin.cz  
GPS: 49°54'0.055"N, 18°11'40.838"E



## Restaurace a bowling Selský dvůr

Bowling se 3 dráhami, kulečnick, velkoprošná projekce, stylový salónek a skvělá kuchyně.

Adresa: Hlučínská 442/53, Ludgeřovice  
Kontakt: +420 595 048 440, +420 604 759 750  
www.selskydvur-bow.cz  
GPS: 49°53'5.320"N, 18°14'59.283"E



## Restaurace Sport

### – sportovně oddychové centrum Dolní Benešov

Sportovně oddychové centrum nabízí dvě bowlingové dráhy, squash, fitness a restauraci s venkovním posezením.

Adresa: náměstí Svobody 82, Dolní Benešov  
Kontakt: 724 330 801  
GPS: 49°55'10.36"N; 18°6'51.14"E

# HLUČÍNSKEM NA KONI

Nejkrásnější pohled na Hlučínsko je ze sedla koně. Přijďte se o tom přesvědčit návštěvou v místních hřebčinech a jízdárnách.

## Parkurový chov koní a penzion

Velkostatek Bělá ve Slezsku postavil v r. 1892 britský bankéř Rothschild. Celý areál se nachází v prostředí obklopeném lesy, loukami a pastvinami. Okolí poskytuje ideální možnosti pro pěší turistiku, běh, cyklistiku nebo vyjížďky na koni. V areálu je možnost ubytování v prostorách historických budov.

Adresa: Bělá 150,  
Kontakt: urad@obecbela.cz  
GPS: 49°58'18.38"N, 18°9'6.28"E



## Hřebčín Albertovec – Štěpánkovice

Původní vrchnostenský dvůr zde byl vybudován v roce 1818. Špičkoví koně z této chovatelské stanice trvale obsazují přední příčky na šampionátech. Hřebčín je známý chovem vyšlechtěného plemene trakénu. Chov těchto koní je zcela ojedinělý a Albertovec s ním dosáhl význačného uznání i ve světě.

Adresa: Albertovec 297, Štěpánkovice  
Kontakt: 553 654 774, www.albertovec.cz  
GPS: 49°57'54.75"N, 18°3'56.81"E



## Pony ranč Vrablovec

Provozuje jezdecký kroužek pro děti, výuku ježdění na koni, rekondiční ježdění pro veřejnost, seznamuje s problematikou chovu koní, pořádá sportovní akce.

Adresa: Vrablovec 133/405, Ludgeřovice  
Kontakt: 777 254 837, www.ponyranc.jex.cz  
GPS: GPS: 49°52'59.059"N, 18°13'10.005"E

## Dětský ranč Hlučín

Dětský ranč v areálu o rozloze 12,4 ha provozuje hipoterapii zaměřenou na léčbu vybraných nemocí a rekondiční ježdění pro veřejnost.

Adresa: Celní 1, Hlučín  
Kontakt: 595 043 033, www.detskyranc.info  
GPS: 49°53'37.788"N, 18°10'44.318"E



Další příležitosti k projížďkám na koni můžete nalézt v **jezdeckém klubu Červánek v Hati** nebo v **jezdeckém klubu v Šilheřovicích**. Chovu koní se věnují v **Markvartovicích, Velkých Hořticích a v Bolaticích - Borově**.

# HLUČÍNSKEM ZA RYBAMI A MÍSTNÍMI SPECIALITAMI


Klid, poskakující splávek na hladině, zabere, nezabere...? Věříme, že u Vás zabere nabídka rybářských rájů, které Hlučínsko nabízí! Třeba u okolí **Bohuslavic, Ludgeřovic, Dolního Benešova** nebo **Hlučina**.

## Hájenska U Chmelíka - pstruží farma v Bělé

Stará myslivna rodiny Rothchildů z roku 1896 s pstruží farmou je umístěna cca 1 km za obcí Bělá směrem na obec Závada. Návštěvníci si zde mohou vychutnat místní specialitu „Pstruh na másle“. Velmi oblíbený, zvláště pro děti, je lov pstruha na udici, kterou si můžete zapůjčit přímo na farmě.

Adresa: Bělá  
Otevřeno: květen - září: So, Ne a státní svátky  
Kontakt: 553 650 161  
GPS: 49°58'17"N, 18°8'46"E





Na největším rybníku na Hlučínsku, **Nezmar v Dolním Benešově**, se každoročně v říjnu a listopadu pořádají tradiční **výlovy**, které jsou zpřístupněny veřejnosti a kde si návštěvníci mohou zakoupit rybí speciality. Zarybařit si můžete i na rybnících v Bohuslavicích, Ludgeřovicích, Darkovicích, na Hlučínském jezeru atd. nebo na řekách Odra a Opava.

Hlučínsko nabízí také řadu místních specialit. Kromě vyhlášených **hlučínských koláčů** si například můžete pochutnat na skvělých pečených kolenech, které vám připraví například v **restauraci U Komárků v Rohově** s interiérem ze 30. let minulého století, kde se tato pochoutka připravuje ve speciálně k tomuto účelu postavené peci.

## HLUČÍNSKEM ZA VODOU

**S**lunce pálí a jste již při svém putování Hlučínskem na kole, pěšky nebo autem unaveni...? Takže koupání! Hlučínsko Vám nabízí mnoho příležitostí, kde se aspoň na chvíli smočit a odpočinout si.



### Přírodní koupaliště Darkovice

V západní části obce se nachází sportovně rekreační areál s přírodním koupalištěm. V rámci tohoto koupaliště je vybudovaný i menší sportovní komplex, kde se nalézá hřiště pro beach volleyball, dětské minicentrum a restaurace. Před koupalištěm je bludný kámen.

Adresa: Darkovice

Otevřeno: 9<sup>30</sup> - 22<sup>00</sup> hod.

Kontakt: 595 051 105, 732 218 274

GPS: 49°56'13.68"N; 18°12'56.42"E



### Sportovně rekreační areál - Hlučínské jezero

Rozsáhlý areál vodních sportů s travnatými plážemi je umístěn u přírodního jezera o rozloze 140 ha. Nabízí všechny možnosti spojené s koupáním a vodními sporty (windsurfing, plážový volejbal, půjčovna loděk a vodních kol, vodní vlek – vodní lyže, tenis, volejbal, fotbal, mini-golf). Jsou zde rovněž skvělé podmínky pro rybaření.

Adresa: Celní 12a, Hlučín

Kontakt: 595 041 307, [www.sra-hlucin.cz](http://www.sra-hlucin.cz)

GPS: 49°53'31.770"N, 18°10'37.029"E



### Buly Aréna – Aquapark Kravaře

Mezi hlavní atrakce aquaparku patří divoká řeka, tobogán o délce 65 metrů, sauna, která spolu s areálem Buly Aréna tvoří největší sportovně-relaxační komplex v širokém okolí, navíc s možností ubytování v tříhvězdičkovém hotelu.

Adresa: Kostelní 2075/28B, Kravaře

Otevřeno: Po, Út, Čt: 13<sup>00</sup> – 21<sup>00</sup> hod.,

St: 7<sup>00</sup> – 21<sup>00</sup> hod.,

Pá: 7<sup>00</sup> – 21<sup>00</sup> hod., So, Ne: 8<sup>00</sup> – 21<sup>00</sup> hod.

Kontakt: 553 777 591, [www.kravare.cz](http://www.kravare.cz)

GPS: 49°56'0.661"N, 18°1'46.111"E

## Koupaliště Bolatice

Sportovně-rekreační areál, jehož součástí je bazén 30x25 m, bazén pro neplavce 15x25 m, dětské brouzdaliště 5x10 m. Možné je i noční koupání. K dispozici je i zařízení pro beach volejbal, volejbal, nohejbal, ruské kuželky, kriket, petanque, stolní tenis, badminton, soft tenis. Dále je součástí areálu i sauna, fitnesscentrum, půjčovna kol, restaurace i ubytování.

Adresa: Ke Koupališti 630, Bolatice

Otevřeno: 9<sup>00</sup> - 19<sup>00</sup> hod.

Kontakt: 553 655 188, [www.penzionbolatice.net](http://www.penzionbolatice.net)

GPS: 49°57'4.9"N; 18°5'1"E



## Koupaliště Píšť se sportovním areálem a minigolfem

Sportovně - rekreační areál koupaliště Píšť nabízí možnost příjemného prožití volného času. V areálu najdete udržovanou travnatou plochu, tenisové kurty, osvětlený minigolf. V sousedství koupaliště je hřiště fotbalového klubu SLAVIA Píšť a hřiště s umělým povrchem umožňující všechny míčové sporty. Součástí sportovně-rekreačního areálu je známá stometrová střelnice.

Adresa: Píšť 531

Otevřeno: 9<sup>30</sup> - 19<sup>00</sup> hod.

Kontakt: 595 055 943, [www.pist.cz/koupaliste/](http://www.pist.cz/koupaliste/)

GPS: 49°58'35.23"N, 18°11'9.22"E



## Přírodní koupaliště Vřesina u Hlučína

Nachází se ve východní části obce na trase do Hatí pod přírodní rezervací Daňanec.

Adresa: Vřesina u Hlučína

GPS: 49°56'57.38"N; 18°12'16.55"E



## Koupaliště Chlebičov

Původní požární nádrž upravená na koupaliště.

Adresa: Chlebičov

Kontakt: [www.chlebicov.com](http://www.chlebicov.com)

GPS: 49°57'26.22"N; 17°58'16.9"E





# HLUČÍNSKEM ZA PŘÍRODOU



## Koutské a Zábřežské louky

Přírodní rezervace - rašelinné louky s význačnými mokřadními společenstvy rostlin - byla vyhlášena v roce 1973 a roku 1997 podstatně rozšířena na dnešní plochu 375,70 ha. Přírodní rezervaci tvoří ojedinělý ucelený komplex mokřadních luk, luhů a rozptýlené zeleně se zbytky slepých, mrtvých ramen a periodicky zaplavovaných tůní v nivě řeky Opavy.

Adresa: Dolní Benešov, Kravaře - Kouty  
Kontakt: [www.dolnibenesov.cz](http://www.dolnibenesov.cz)  
GPS: 49°55'12.99"N,18°4'34.29"E



## Hněvošický háj

Přírodní rezervace - dubohabrový porost s křovitým patrem a bohatou karpatskou květenou nížinného lesa - byla vyhlášena v r. 1969 a její výměra je 68 hektarů. Zvláště na jaře zde kvetou prvosenky, sasanky, jaterníky, porůznu zde rostou lýkovec, konvalinky, lilie zlatohlavá, střevlíček pantoflíček, hvězdnatec čeměřicový a kruštík široolistý.

Adresa: Hněvošice  
Kontakt: [www.hnevovice.cz](http://www.hnevovice.cz)  
GPS: 50°0'1.51"N,18°0'1.89"E



## Přírodní rezervace Černý les u Šilheřovic I a II

Přírodní rezervace - bukový prales typický pro oderskou nížinu.

Adresa: Šilheřovice  
Kontakt: [www.silherovice.cz](http://www.silherovice.cz)  
GPS: 49°54'1.02"N,18°16'21.32"E



## Přírodní památka Hranečnick

Přírodní památka - převažující dubo-borový porost s hnízdišti volavky popelavé.

Adresa: Pišť  
Kontakt: [www.pist.cz](http://www.pist.cz)  
GPS: 49°58'57.15"N,18°9'59.8"E

## Přírodní rezervace Dařanec

Státní přírodní rezervace - smíšený listnatý porost dubu, habru a lípy s výměrou 33 hektarů. V roce 1992 zde bylo zjištěno 28 druhů mechorostů. Rezervace Dařanec se rozkládá na mírně svažitém terénu, a tedy vhodném pro relaxační procházky. Okolo Vřesiny vede naučná stezka. Její trasa je vhodná pro malé i velké návštěvníky. Vede přes Přírodní rezervaci Dařanec, jeho Polanskými dubohabřinami a pokračuje alejí ovocných stromů až k „Vodnímu dolu“.

Adresa: Vřesina u Hlučína

Kontakt: [www.vresina-u-hlucina.cz](http://www.vresina-u-hlucina.cz)

GPS: 49°57'30.72"N, 18°11'44.37"E



## Naučná stezka Chuchelenský les

Značená trasa začíná a končí v Bolaticích v Borové, je dlouhá asi 6 km a návštěvníci se mohou projít lesem, zastavit se na dvou odpočívadlech, kde na jednom prameni i potok Zbojnička a v průběhu trasy se mohou seznamovat pomocí cedulek a tabulí s flórou a faunou tohoto lesa.

Adresa: Bolatice

Kontakt: [www.bolatice.cz](http://www.bolatice.cz)

GPS: 49°57'37.68"N, 18°6'33.58"E



## Národní přírodní památka – na Hlučínsku jsou dva významné přírodní útvary **Landek v Ostravě – Petřkovicích** a **Odkryv v Kravačích**.





## Sádrovcový povrchový důl v Koberžicích

Ložisko sádrowce je uloženo v opavské pánvi, která tvoří součást karpatské předhlubně. Ložisko u Koberžice bylo otevřeno v roce 1963 a těží se dodnes.

Adresa: Koberžice  
Kontakt: [www.gypstrend.cz](http://www.gypstrend.cz)  
GPS: 49°59'59.18"N, 18°2'8.46"E

## UBYTOVÁNÍ A RESTAURACE NA HLUČÍNSKU

Aktuální informace o nabídce ubytování a restaurací na Hlučínsku najdete na stránkách [www.hlucinsko.eu](http://www.hlucinsko.eu).

## INFORMAČNÍ CENTRA

Další informace, propagační materiály o Hlučínsku a mapy můžete získat v následujících informačních centrech:

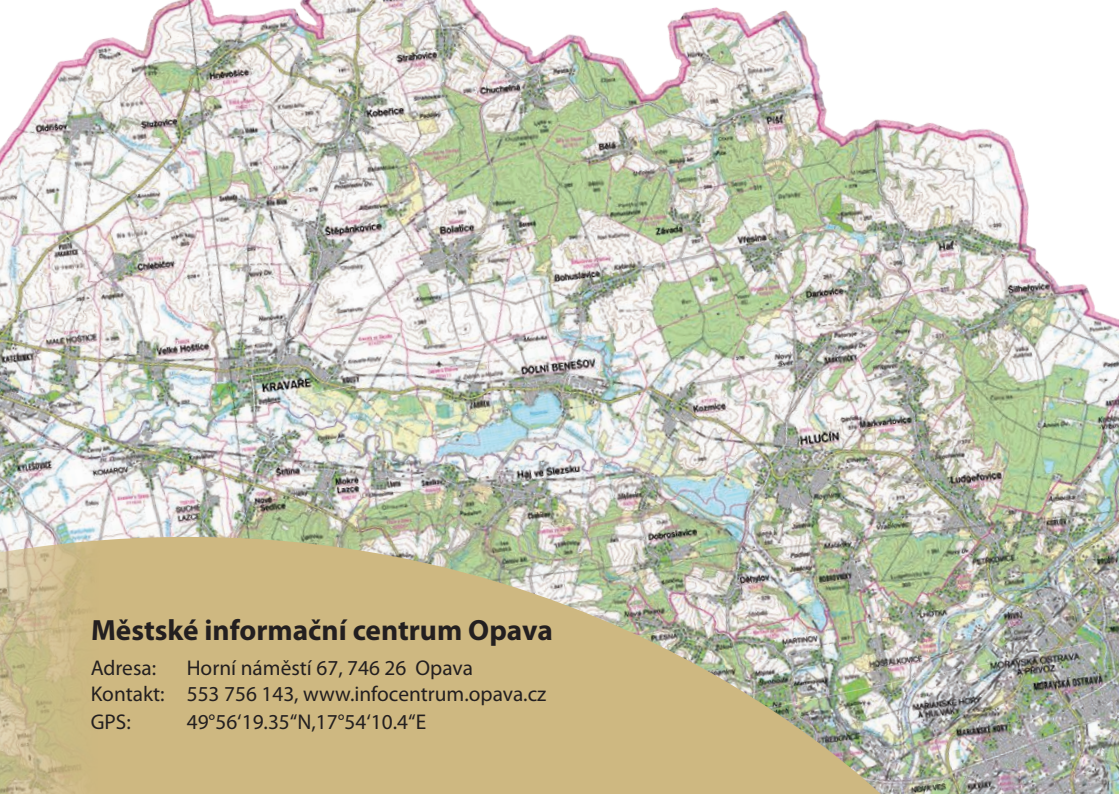


### Informační centrum Kravaře

Adresa: Opavská 62, Kravaře  
Kontakt: 553 671 827, [www.i-kravare.info](http://www.i-kravare.info)  
GPS: 49°55'58.59"N, 18°0'56.08"E

### Informační centrum Hlučín

Adresa: Zámecká 4, Hlučín  
Kontakt: 595 041 617, [www.info.hlucin.com](http://www.info.hlucin.com)  
GPS: 49°53'47.382"N, 18°11'7.662"E



### Městské informační centrum Opava

Adresa: Horní náměstí 67, 746 26 Opava  
Kontakt: 553 756 143, [www.infocentrum.opava.cz](http://www.infocentrum.opava.cz)  
GPS: 49°56'19.35"N, 17°54'10.4"E